


41ª Vuelta Ciclista Zamora 2024

Del 17 al 21 Julio



DIPUTACION DE ZAMORA



INFORMACIÓN - ETAPAS - PATROCINADORES
www.lavuelta zamora.com



MORALEJO SELECCIÓN



HOTEL RESTAURANTE



alimentos B zamora

NOS IMPULSA



CAJA RURAL DE ZAMORA

- Vuelta Ciclista a Zamora 2024 -



Podium Vuelta Ciclista a Zamora 2023

INFRAESTRUCTURAS

Vallas de Salidas y Llegadas

Emecamp Eventos

Vehículos neutros

Trueba Sport

Foto-finish y Clasificaciones

Becrono

Asistencia sanitaria

Cruz Roja Zamora

Comunicaciones

Trueba Sport

Seguridad Vial

Guardia Civil de Tráfico

Policía Municipal Toro

Protección Civil Villaralbo

Protección Civil Toro

Motos Enlace

Grupo Centenera

Unión Motera Salamanca

Motowearshop



EQUIPOS PARTICIPANTES

G.D. ZAMORA ENAMORA CYCLING TEAM (CASTILLA Y LEON)

G.D. BICICLETAS RODRIGUEZ (EXTREMADURA)

G.D. CAJA RURAL - ALEA (NAVARRA)

G.D. TENERIFE-BIKE POINT (CANARIAS)

G.D. SUPERMERCADOS FROIZ (GALICIA)

G.D. RETELEC-AMBILAMP (GALICIA)

G.D. CAJA LABORAL (PAIS VASCO)

G.D. BROCAR-ALÉ (C. VALENCIANA)

G.D. VIGO - RIAS BAIXAS (GALICIA)

G.D. ALUMINIOS CORTIZO (GALICIA)

G.D. MAGLIA-TECNOSILVA (CASTILLA Y LEON)

G.D. EISER (PAIS VASCO)

G.D. EIBAR (PAIS VASCO)

G.D. PORMINHO (PORTUGAL)

G.D. EOLO-KOMETA (MADRID)

G.D. CICLISTICA ROSTESE (ITALIA)

G.D. TEAM CALIFORNIA (EEUU)

COMITÉ DE HONOR

Ilmo. Sr. Presidente de la Excma Diputación Provincial de Zamora.

Presidente de la Real Federación Española de Ciclismo.

Subdelegado del Gobierno.

Director General de Deportes de la Junta de Castilla y León.

Delegada de la Junta de Castilla y León en Zamora.

Diputado Provincial de Deportes.

Presidente de la Federación de Ciclismo de Castilla y León.

Jefe Provincial de Tráfico.

Capitán de la Guardia Civil de Tráfico en Zamora.

Jefe Policía Municipal Zamora.

Jefe Policía Municipal Toro.

Jefe Protección Civil Zamora.

Jefe Protección Civil Villaralbo.

Jefe Protección Civil Toro.

Presidente Cruz Roja Asamblea Local de Zamora.

Alcalde de MUELAS DEL PAN.

Alcalde de VILLALCAMPO.

Alcaldesa de MUGA DE ALBA.

Alcalde de CARBAJALES DE ALBA.

Alcalde de LUBIÁN.

Alcalde de VILLARALBO.

Alcalde de VILLALAZAN.

Organización y Jurado Técnico - Vuelta Ciclista a Zamora 2024

DIRECCIÓN DE CARRERA

Director General / Directeur General

Manuel Campesino Martínez

ORGANIZACIÓN

Secretaria General

M^a Teresa Bermejo González

Conductores Oficiales

José Salado

Herminio Juan

Alberto Álvarez

Eladio Jiménez

Alicia Miguel

Andrés Pérez

Carlos Castro

Responsable de Recorridos y Señalización

Mario Bresme

Responsable de Línea de Meta

Esaú Donado Bermejo

Jefe de Prensa

Álvaro García

Radio Vuelta

Fermín Trueba



ENAMORA

JURADO TÉCNICO

Presidente / President

D. Rogelio Buceta

Adjuntos / Adjoints

D. Antonio Torrus

D^a. María Isabel Calvo Blanco

Comisarios / Commissaires

D. María Izlar Díaz

Comisario Moto / Commissaire Moto

D. Rafael Albillos

D. Luis Antonio Nieto de la Fuente

D. Pablo Callejo

Control Antidopaje

Contrôle Antidopage

Lugar habilitado en línea de Meta

SERVICIO MÉDICO

Dra. Ruth Figueroa

Dr. Julen Abásolo

Dr. Tomás Rodríguez

Dr. Luis Ortiz Vigón

PUBLICIDAD Y MEDIOS

D. Miguel Ángel Álvarez Cadenas

IMPRIME

Artes Gráficas Centenera

MAILLOTS - Vuelta Ciclista a Zamora 2024

LÍDER GENERAL



LÍDER COMBINADA



LÍDER METAS VOLANTES



LÍDER MONTAÑA



LÍDER REGULARIDAD



LÍDER SUB-23



41º VUELTA CICLISTA A ZAMORA
DEL 17 AL 21 DE JULIO DE 2024
ELITE Y SUB-23



1ª ETAPA

- RICOBAYO DE ALBA -
17/07/24



1ª ETAPA PRÓLOGO - C.R.I.

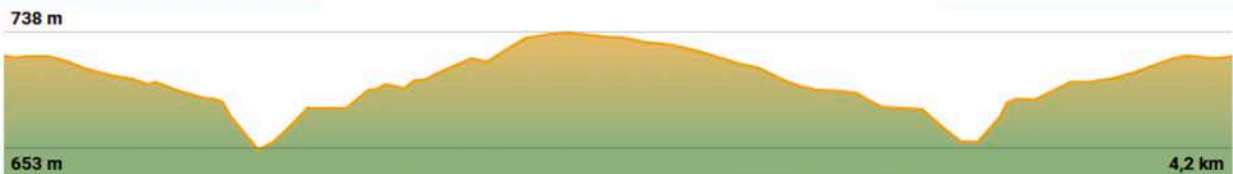
17 DE JULIO DEL 2024

CONCENTRACION Y PRESENTACIÓN DE EQUIPOS:	De 17:00 a 19:00 horas
Plaza (GPS 41°32'04.8"N 5°59'11.1"W)	RICOBAYO DE ALBA
SALIDA PRIMER CORREDOR:	19:00 horas
LLEGADA PRIMER CORREDOR:	19:04 horas
SALIDA ULTIMO CORREDOR:	20:40 horas
LLEGADA ÚLTIMO CORREDOR:	20:44 horas
SALIDA REAL:	19:00 horas
Plaza (GPS 41°32'04.8"N 5°59'11.1"W)	Km 0
KILOMETROS TOTALES:	4,2 Km.

Itinerario	Kilometros			Horarios Previstos		
	Parcial	Total	Faltan	40	42	44
PROVINCIA DE ZAMORA						
SALIDA RICOBAYO DE ALBA (PLAZA)	0,0	0,0	2,8	19:00	19:00	19:00
N-122a Rampa de Salida (GPS 41°32'04.8"N 5°59'11.1"W)	0,0	0,0	4,2	19:00	19:00	19:00
N-122a Curva izq. Entrada Presa Ricobayo	0,7	0,7	3,5	19:01	19:01	19:00
N-122a Salida Presa Ricobayo giro dcha. Poblado Esla	0,5	1,2	3,0	19:01	19:01	19:01
Urbano Poblado del Esla	0,4	1,6	2,6	19:02	19:02	19:02
Urbano Giro Izq direc Ricobayo por N-122a	0,5	2,1	2,1	19:03	19:03	19:02
N-122a Presa de Ricobayo	0,9	3,0	1,2	19:04	19:04	19:04
N-122a Salida Presa Ricobayo	0,4	3,4	0,8	19:05	19:04	19:04
Urbano Ricobayo	0,7	4,1	0,1	19:06	19:05	19:05
META Ricobayo (GPS 41°32'04.8"N 5°59'11.1"W)	0,1	4,2	0,0	19:06	19:06	19:05

Salida: Ricobayo de Alba

Meta: Ricobayo de Alba



41º VUELTA CICLISTA A ZAMORA

DEL 17 AL 21 DE JULIO DE 2024

ELITE Y SUB-23

2ª ETAPA

- VILLALCAMPO - MUGA DE SAYAGO -

18/07/24



41º VUELTA CICLISTA A ZAMORA 2024

2ª ETAPA EN LÍNEA

18 DE JULIO DEL 2024

CONCENTRACION Y FIRMA:	De 09:40 a 10:40 horas
Plaza Mayor (GPS 41°31'20.3"N 6°02'52.1"W)	VILLALCAMPO
LLAMADA CORREDORES:	10:45 horas
SALIDA NEUTRALIZADA:	10:50 horas
Plaza Mayor, C/ Amargura, C/ de la Iglesia	por ZA-V-2211 a Carbajosa
Carbajosa por C/ Era Majada, C/ Abajo, C/ Angosta, C/ Sepulcro	Distancia de neutralización: 4,8 km
SALIDA REAL:	11:00 horas
Fin de población Carbajosa ZA-V-2211	(GPS 41°32'24.4"N 6°05'27.0"W)
KILOMETROS TOTALES:	110,2 Km.

Itinerario	Kilometros			Horarios Previstos		
	Parcial	Total	Faltan	40	42	44
PROVINCIA DE ZAMORA						
ZA-V-2211 VILLALCAMPO (Neutralizada)	0,0	0,0	4,8	10:50	10:50	10:50
ZA-V-2211 CARBAJOSA por C/ Era Majada, C/ Abajo	4,2	4,2	0,6	10:57	10:57	10:57
ZA-V-2211 CARBAJOSA C/ Angosta, C/ Iglesia, C/ Sepulcro	0,6	4,8	0,0	10:59	10:59	10:59
ZA-V-2211 Fin población Carbajosa Km 0 (41°32'24.4"N 6°05'27.0"W)	0,0	0,0	110,2	11:00	11:00	11:00
ZA-V-2211 Pino de Oro (C/ de la Fuente, Giro lzq. ZA-321)	5,7	5,7	104,5	11:08	11:08	11:07
ZA-321 Puente Pino	3,6	9,3	100,9	11:13	11:13	11:12
ZA-321 Comienza P.M. 2,4 km (41°33'38.9"N 6°07'51.1"W)	0,2	9,5	100,7	11:14	11:13	11:12
ZA-321 Villadepera	1,6	11,1	99,1	11:16	11:15	11:15
ZA-321 Alto de Montaña 2ª Cat. P.M. (41°32'32.1"N 6°08'04.6"W)	0,8	11,9	98,3	11:17	11:17	11:16
ZA-321 Cruce Villardiega (por la lzq. Dirc Moralina Sayago)	1,1	13,0	97,2	11:19	11:18	11:17
ZA-321 Moralina de Sayago	4,6	17,6	92,6	11:26	11:25	11:24
ZA-321 Moralina de Sayago M.V. (41°29'21.9"N 6°08'18.2"W)	0,5	18,1	92,1	11:27	11:25	11:24
ZA-321 Rotonda 1ª Salida por la dch dir Portugal por ZA-324	1,0	19,1	91,1	11:28	11:27	11:26
ZA-324 COMIENZA AVITUALLAMIENTO (Zona Verde)	0,9	20,0	90,2	11:30	11:28	11:27
ZA-324 Giro lzq dir Gamones por ZA-V-2210	2,4	22,4	87,8	11:33	11:32	11:30
ZA-V-2210 Gamones	0,9	23,3	86,9	11:34	11:33	11:31
ZA-V-2210 Argañin	6,4	29,7	80,5	11:44	11:42	11:40
ZA-V-2210 Tudera	1,2	30,9	79,3	11:46	11:44	11:42
ZA-V-2210 Muga de Sayago por C/ Jose Luis Gutierrez, C/ Toral	3,2	34,1	76,1	11:51	11:48	11:46
URBANO Muga de Sayago paso por linea de Meta	0,1	34,2	76,0	11:51	11:48	11:46
URBANO Muga de Sayago Giro lzq por C/ Alameda ZA-P-2222	0,5	34,7	75,5	11:52	11:49	11:47
ZA-P-2222 Formariz	8,7	43,4	66,8	12:05	12:02	11:59
ZA-P-2222 Cruce Tres Chimeneas de frente por ZA-315	3,1	46,5	63,7	12:09	12:06	12:03
ZA-315 Cibanal (Exterior)	1,0	47,5	62,7	12:11	12:07	12:04
ZA-315 PROVINCIA DE SALAMANCA	5,5	53,0	57,2	12:19	12:15	12:12
SA-315 Presa de Almendra	0,1	53,1	57,1	12:19	12:15	12:12
SA-315 Giro dcha por SA-315 dir Trabanca	6,2	59,3	50,9	12:28	12:24	12:20
SA-315 Rotonda 1ª Salida por la dcha dir Femoselle por SA-316	2,5	61,8	48,4	12:32	12:28	12:24
SA-316 Puente de San Lorenzo	7,8	69,6	40,6	12:44	12:39	12:34
ZA-316 PROVINCIA DE ZAMORA	0,1	69,7	40,5	12:44	12:39	12:35
ZA-316 COMIENZA P. M. 5,5 Km (41°16'58.9"N 6°23'09.2"W)	0,0	69,7	40,5	12:44	12:39	12:35
ZA-316 Femoselle	5,2	74,9	35,3	12:52	12:47	12:42

41ª VUELTA CICLISTA A ZAMORA

DEL 17 AL 21 DE JULIO DE 2024

ELITE Y SUB-23

3ª ETAPA



- CARBAJALES DE ALBA - SANTA CROYA DE TERA -

19/07/24



41ª VUELTA CICLISTA A ZAMORA 2024

3ª ETAPA EN LÍNEA

19 DE JULIO DEL 2024

CONCENTRACION Y FIRMA:	De 09:30 a 10:30 horas
Plaza Mayor (GPS 41°39'11.7"N 5°59'52.8"W)	Carbajales de Alba
LLAMADA CORREDORES:	10:35 horas
SALIDA NEUTRALIZADA:	10:40 horas
Plaza Mayor, C/ Chariz, C/ Era, C/ Fonfria,	ZA-P-1405
PARKING EQUIPOS (41°39'07.7"N 5°59'40.8"W)	Distancia de neutralización: 4,1 km
SALIDA REAL:	10:50 horas
ZA-P-1405, PK 30	(GPS 41°40'13.5"N 6°01'50.0"W)
KILOMETROS TOTALES:	141,1 Km.

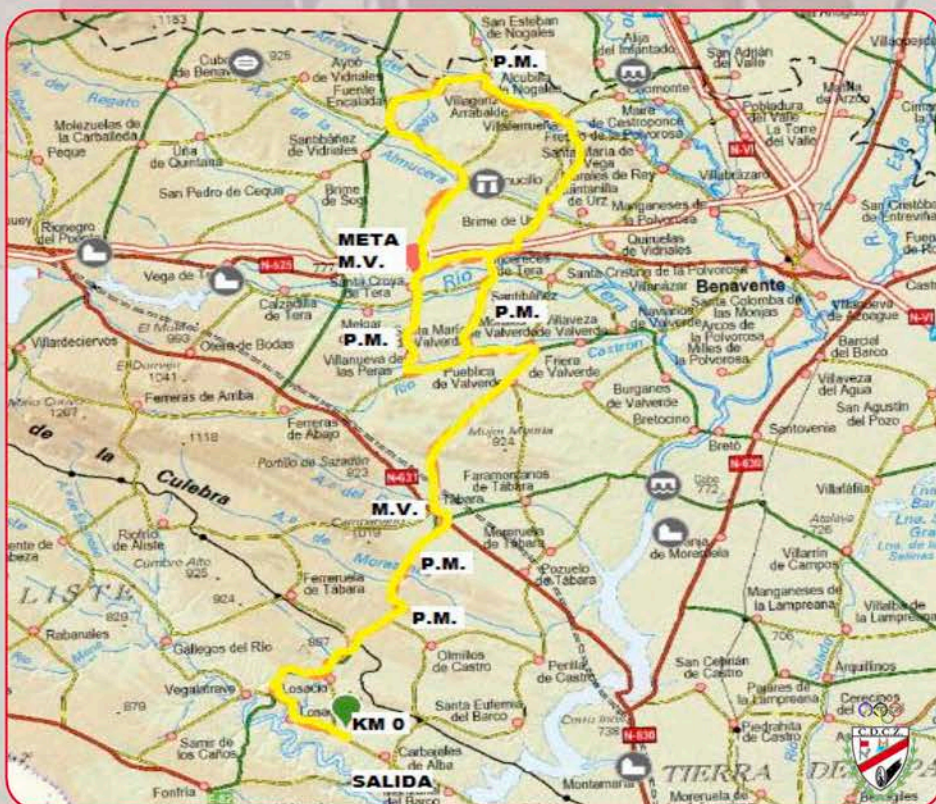
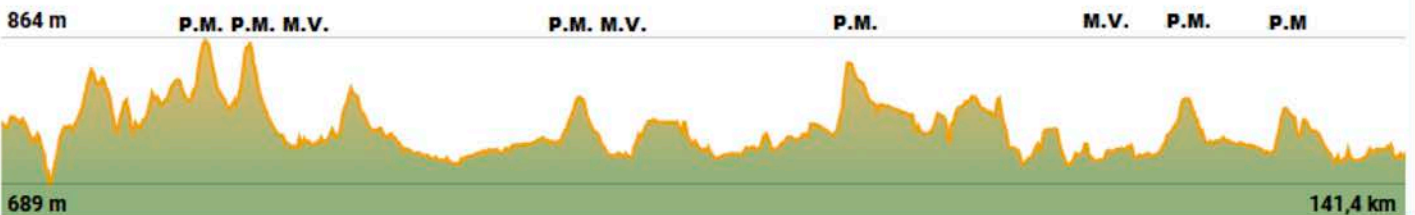
Itinerario	Kilometros			Horarios Previstos		
	Parcial	Total	Faltan	40	42	44
PROVINCIA DE ZAMORA						
URBANO Carbajales de Alba (Neutralizada)	0,0	0,0	4,1	10:40	10:40	10:40
ZA-P-1405 ZA-P-1405 Pk 30 KM 0	4,1	4,1	0,0	10:49	14:49	14:49
ZA-P-1405 PK 30 (GPS 41°40'13.5"N 6°01'50.0"W)	0,0	0,0	141,1	10:50	10:50	10:50
ZA-P-1405 Muga de Alba (Resaltos, Paso estrecho)	0,5	0,5	140,6	10:50	10:50	10:50
ZA-P-1405 Losacino (Exterior)	2,9	3,4	137,7	10:55	10:54	10:54
ZA-P-1405 Giro dcha por ZA-902 (firme irregular)	3,1	6,5	134,6	10:59	10:59	10:58
ZA-902 Losacio Exterior por la lzq a Tábara	5,2	11,7	129,4	11:07	11:06	11:05
ZA-902 Paso bajo puente F.F.C.C. Zamora-Ourense	4,2	15,9	125,2	11:13	11:12	11:11
ZA-902 San Martín de Tábara	2,8	18,7	122,4	11:18	11:16	11:15
ZA-902 Giro dcha (paso estrecho)	0,5	19,2	121,9	11:18	11:17	11:16
ZA-902 Giro dcha	0,3	19,5	121,6	11:19	11:17	11:16
ZA-902 Comienza Puerto de Montaña (1,0 Km)	0,1	19,6	121,5	11:19	11:18	11:16
ZA-902 Alto de Montaña P.M. (3ª Cat.) 41°45'40.0"N	1,0	20,6	120,5	11:20	11:19	11:18
ZA-902 Escober de Tábara (Paso estrecho)	2,7	23,3	117,8	11:24	11:23	11:21
ZA-902 Giro lzq dir Tábara	0,5	23,8	117,3	11:25	11:24	11:22
ZA-902 COMIENZA PUERTO DE MONTAÑA (1,1 Km)	0,1	23,9	117,2	11:25	11:24	11:22
ZA-902 Alto de Montaña P.M. (3ª Cat.) 41°47'22.1"N	1,1	25,0	116,1	11:27	11:25	11:24
ZA-902 Giro dcha en zigzag (Precaución) por C.A.	3,7	28,7	112,4	11:33	11:31	11:29
C.A. Giro lzq por N-631 dir Tábara	0,8	29,5	111,6	11:34	11:32	11:30
N-631 Tábara	0,5	30,0	111,1	11:35	11:32	11:30
N-631 Tábara (M.V.) 41°49'35.7"N 5°57'30.8"W	0,2	30,2	110,9	11:35	11:33	11:31
N-631 Tábara giro dcha por ZA-100 dir Pùblica de Valverde	0,5	30,7	110,4	11:36	11:33	11:31
ZA-100 Comienza Avituallamiento (Zona Verde)	0,1	30,8	110,3	11:36	11:34	11:32
ZA-100 Pùblica de Valverde	12,0	42,8	98,3	11:54	11:51	11:48
ZA-100 Giro lzq dir Morales de Valverde por ZA-P-1509	3,0	45,8	95,3	11:58	11:55	11:52
ZA-P-1509 Morales de Valverde (Exterior)	0,4	46,2	94,9	11:59	11:56	11:53
ZA-P-1509 Santa Maria de Valverde (Exterior)	3,8	50,0	91,1	12:05	12:01	11:58
ZA-P-1509 Becianos de Valverde (Exterior)	1,3	51,3	89,8	12:06	12:03	11:59
ZA-P-1509 Giro dcha a Santa Croya de Tera por ZA-P-1508	3,3	54,6	86,5	12:11	12:08	12:04
ZA-P-1508 Antes de Villanueva de las Peras (dcha por Exterior)	0,9	55,5	85,6	12:13	12:09	12:05
C.A. Comienza P.M. (3ª Cat.) 2,6 Km	0,5	56,0	85,1	12:14	12:10	12:06
C.A. Giro dcha por ZA-P-1508 dir Santa Croya de Tera	0,8	56,8	84,3	12:15	12:11	12:07
ZA-P-1508 Alto de Montaña P.M. (3ª Cat.) 41°56'44.8"N	1,8	58,6	82,5	12:17	12:13	12:09
ZA-P-1508 Santa Croya de Tera (Resaltos)	3,1	61,7	79,4	12:22	12:18	12:14
ZA-P-1508 Santa Croya de Tera M.V. 41°59'03.8"N 5°58'35.5"W	0,6	62,3	78,8	12:23	12:19	12:14
ZA-P-1508 Paso estrecho Puente	1,2	63,5	77,6	12:25	12:20	12:16
ZA-P-1508 Santa Marta de Tera	0,1	63,6	77,5	12:25	12:20	12:16
ZA-P-1508 Santa Marta de Tera Giro lzq por N-525 dir Ourense	0,2	63,8	77,3	12:25	12:21	12:17
N-525 Santa Marta de Tera Giro dcha por ZA-V-2531 a Pozuelo	0,1	63,9	77,2	12:25	12:21	12:17
ZA-V-2531 Pozuelo de Vidriales (Resaltos en bajada)	5,0	68,9	72,2	12:33	12:28	12:23
ZA-V-2531 Grijalba de Vidriales (resaltos, lzq. recto por C/ Atrás)	2,5	71,4	69,7	12:37	12:32	12:27
ZA-V-2531 Giro lzq por ZA-P-1510 dir Bercianos de Vidriales	1,6	73,0	68,1	12:39	12:34	12:29
ZA-P-1510 Giro dcha por C.A. (Exterior de Bercianos de Vidriales)	1,5	74,5	66,6	12:41	12:36	12:31
C.A. Giro dcha por ZA-P-2554 dir Cubo de Benavente	1,7	76,2	64,9	12:44	12:38	12:33
ZA-P-2554 Rosinos de Vidriales (Exterior)	1,1	77,3	63,8	12:45	12:40	12:35
ZA-P-2554 Giro dcha dir Fuente Encalada por ZA-110	1,6	78,9	62,2	12:48	12:42	12:37
ZA-110 Fuente Encalada (Resaltos)	1,6	80,5	60,6	12:50	12:45	12:39
ZA-110 Fuente Encalada Giro dcha e lzq Zig-Zag por ZA-P-1511	0,2	80,7	60,4	12:51	12:45	12:40



ZA-P-1511	Villageriz (Exterior) Comienza Alto Montaña (1,2	3,3	84,0	57,1	12:56	12:50	12:44
ZA-P-1511	Alto de Montaña (P.M. 3ª Cat.) 42°07'30.2"N	1,2	85,2	55,9	12:57	12:51	12:46
ZA-P-1511	Alcubilla de Nogales (Resaltos y Estrecho)	2,4	87,6	53,5	13:01	12:55	12:49
ZA-P-1511	Giro dcha a Benavente por ZA-P-1511 de 90°	0,5	88,1	53,0	13:02	12:55	12:50
ZA-P-1511	Arrabalde (estrecho y curvas) a Benavente	3,1	91,2	49,9	13:06	13:00	12:54
ZA-P-1511	Villaferrueña (Exterior)	3,0	94,2	46,9	13:11	13:04	12:58
ZA-P-1511	Giro dcha dir Brime de Urz por C.A.	1,5	95,7	45,4	13:13	13:06	13:00
	C.A. Brime de Urz	7,0	102,7	38,4	13:24	13:16	13:10
ZA-P-2353	Cruce recto dir Sitrama de Tera	0,3	103,0	38,1	13:24	13:17	13:10
ZA-P-2353	Giro dcha por N-525 dir a Santa Marta de Tera	4,1	107,1	34,0	13:30	13:23	13:16
	N-525 Sitrama de Tera	0,3	107,4	33,7	13:31	13:23	13:16
	N-525 Santa Marta de Tera	5,7	113,1	28,0	13:39	13:31	13:24
	N-525 Santa Marta de Tera por la Izq dir Sta Croya ZA-P-1508	0,5	113,6	27,5	13:40	13:32	13:24
ZA-P-1508	Puente estrecho en ligera bajada	0,2	113,8	27,3	13:40	13:32	13:25
ZA-P-1508	Santa Croya de Tera (Resaltos)	0,5	114,3	26,8	13:41	13:33	13:25
ZA-P-1508	Santa Croya de Tera M.V. 41°59'03.8"N 5°58'35.5"W	0,7	115,0	26,1	13:42	13:34	13:26
ZA-P-1508	Comienza P.M. (3ª Cat) 2,2 Km	1,6	116,6	24,5	13:44	13:36	13:29
ZA-P-1508	Alto de Montaña (P.M. 3ª Cat.) 41°56'44.8"N 5°58'58.4"W	2,2	118,8	22,3	13:48	13:39	13:32
ZA-P-1508	Villanueva de las Peras por la Izq Resaltos C.A.	1,8	120,6	20,5	13:50	13:42	13:34
	C.A. Giro Izq por ZA-P-1508 Fin Avituallamiento Zona Veri	1,2	121,8	19,3	13:52	13:44	13:36
ZA-P-1408	Giro Izq por ZA-P-1509 dir Santa Maria de Valverde	1,0	122,8	18,3	13:54	13:45	13:37
ZA-P-1509	Bercianos de Valverde (Exterior)	2,3	125,1	16,0	13:57	13:48	13:40
ZA-P-1509	Santa Maria de Valverde	1,8	126,9	14,2	14:00	13:51	13:43
ZA-P-1509	Giro Izq por ZA-P-2548 a Santibañez de Tera	0,1	127,0	14,1	14:00	13:51	13:43
ZA-P-2548	Comienza P.M. (3ª Cat) 1,3 Km	0,6	127,6	13,5	14:01	13:52	13:44
ZA-P-2548	Alto de Montaña (P.M. 3ª Cat.) 41°57'60.0"N 5°55'33.7"W	1,3	128,9	12,2	14:03	13:54	13:45
ZA-P-2548	Santibañez de Tera	3,6	132,5	8,6	14:08	13:59	13:50
ZA-P-2548	Giro Izq dir Sitrama de Tera por ZA-P-2548	1,2	133,7	7,4	14:10	14:01	13:52
ZA-P-2548	Puente estrecho	0,7	134,4	6,7	14:11	14:02	13:53
ZA-P-2548	Giro Izq por N-525 dir a Santa Marta de Tera	0,9	135,3	5,8	14:12	14:03	13:54
	N-525 Santa Marta de Tera	3,9	139,2	1,9	14:18	14:08	13:59
	N-525 Santa Marta de Tera por la Izq dir Sta Croya ZA-P-1508	0,4	139,6	1,5	14:19	14:09	14:00
ZA-P-1508	Puente estrecho en ligera bajada	0,2	139,8	1,3	14:19	14:09	14:00
ZA-P-1508	Santa Croya de Tera (Resaltos)	0,5	140,3	0,8	14:20	14:10	14:01
META	Santa Croya de Tera (41°59'03.8"N 5°58'35.5"W)	0,8	141,1	0,0	14:21	14:11	14:02

Salida: Carbajales de Alba

Meta: Santa Croya de Tera



41º VUELTA CICLISTA A ZAMORA
DEL 17 AL 21 DE JULIO DE 2024
ELITE Y SUB-23



4ª ETAPA

- MOMBUEY - LUBIÁN -



20/07/24



4ª ETAPA EN LÍNEA

20 DE JULIO DEL 2024

CONCENTRACION Y FIRMA:
 AVENIDA DEL DOCTOR LORENZO (MOMBUEY)

LLAMADA CORREDORES:

SALIDA NEUTRALIZADA:

AVENIDA DEL DOCTOR LORENZO, N-525 Pk 60

SALIDA REAL:

N-525 Pk 60 (GPS 42°01'26.0"N 6°21'25.4"W)

KILOMETROS TOTALES:

De 10:15 a 11:15 horas

42°01'24.5"N 6°19'49.4"W

11:20 horas

11:25 horas

DIRECCIÓN OURENSE

Distancia de la neutralización: 2,2 km

11:30 horas

DIRECCIÓN OURENSE

110,8 Km.

Itinerario	Kilómetros		Horarios Previstos			
	Parcial	Total	Faltan	36	38	40
PROVINCIA DE ZAMORA						
N-525 MOMBUEY (SALIDA NEUTRALIZADA)	0,0	1,2	1,2	11:25	11:25	11:25
N-525 KM 0 N-525 Pk 60 (GPS 42°01'26.0"N 6°21'25.4"W)	0,0	0,0	110,8	11:30	11:30	11:30
N-525 ASTURIANOS	10,8	10,8	100,0	11:48	11:47	11:46
N-525 PALACIOS DE SANABRIA	3,2	14,0	96,8	11:53	11:52	11:51
N-525 OTERO DE SANABRIA	4,0	18,0	92,8	12:00	11:58	11:57
N-525 Rotonda de frente dir Ourense	4,5	22,5	88,3	12:07	12:05	12:03
N-525 KM 30 COMIENZA AVITUALLAMIENTO	7,5	30,0	80,8	12:20	12:17	12:15
N-525 REQUEJO DE SANBRIA	3,7	33,7	77,1	12:26	12:23	12:20
N-525 Rotonda por la Izq. Dir Padornelo	0,6	34,3	76,5	12:27	12:24	12:21
N-525 Comienza P.M. 3ª Cat. 5,7 Km	1,2	35,5	75,3	12:29	12:26	12:23
N-525 PORTILLA DEL PADORNELO (P.M. 3ª Cat.)	5,7	41,2	69,6	12:38	12:35	12:31
N-525 Tunel de Padornelo (Iluminado) 435 m	0,1	41,3	69,5	12:38	12:35	12:31
N-525 PADORNELO	1,5	42,8	68,0	12:41	12:37	12:34
N-525 Giro dcha dir Lubian por ZA-106	2,1	44,9	65,9	12:44	12:40	12:37
ZA-106 ACIBEROS (Exterior)	1,8	46,7	64,1	12:47	12:43	12:40
ZA-106 HEDROSO	2,5	49,2	61,6	12:52	12:47	12:43
ZA-106 LUBIAN	3,3	52,5	58,3	12:57	12:52	12:48
ZA-106 LUBIAN M.V. (GPS 42°02'06.8"N 6°54'24.6"W)	1,7	54,2	56,6	13:00	12:55	12:51
ZA-106 Cruce se sigue por ZA-106	2,0	56,2	54,6	13:03	12:58	12:54
ZA-106 Comienza P.M. 3ª Cat. 5,7 Km	0,1	56,3	54,5	13:03	12:58	12:54
ZA-106 Cruce Las Hedradas (Exterior) ZA-106	2,7	59,0	51,8	13:08	13:03	12:58
ZA-106 PROVINCIA DE OURENSE (C. Galega) OU-125	2,9	61,9	48,9	13:13	13:07	13:02
OU-125 ALTO DE A CANDA P.M. 1ª CAT.	0,1	62,0	48,8	13:13	13:07	13:03
OU-125 Giro Cerrado Izq por N-525 dir Puebla de Sanabria	1,5	63,5	47,3	13:15	13:10	13:05
N-525 PROVINCIA DE ZAMORA (CASTILLA Y LEON)	0,8	64,3	46,5	13:17	13:11	13:06
N-525 Tunel de A Canda (Iluminado) 441 m.	0,2	64,5	46,3	13:17	13:11	13:06
N-525 Rotonda por la Izq dir Lubian	3,6	68,1	42,7	13:23	13:17	13:12
SC Giro Dcha dirección Lubian por ZA-106	0,4	68,5	42,3	13:24	13:18	13:12
ZA-106 LUBIAN	2,8	71,3	39,5	13:28	13:22	13:16
ZA-106 LUBIAN M.V. (GPS 42°02'05.3"N 6°54'28.6"W)	0,2	71,5	39,3	13:29	13:22	13:17
ZA-106 LUBIAN Giro Dcha por ZA-L-2686 a Hermisende	0,1	71,6	39,2	13:29	13:23	13:17
ZA-L-2686 Paso bajo la A-52 por la ZA-P-2669 a Hermisende	1,7	73,3	37,5	13:32	13:25	13:19
ZA-P-2669 CASTRELOS (Exterior)	4,4	77,7	33,1	13:39	13:32	13:26



ZA-P-2669	Giro a la dcha direccion Hermisende	5,5	83,2	27,6	13:48	13:41	13:34
ZA-L-2698	HERMISENDE M.V. (GPS 41°58'07.1"N	0,1	83,3	27,5	13:48	13:41	13:34
ZA-L-2698	PUENTE (MUY EXTRECHO)	1,1	84,4	26,4	13:50	13:43	13:36
ZA-L-2698	COMIENZA P.M. 2ª Cat. 2,2 Km	0,1	84,5	26,3	13:50	13:43	13:36
ZA-L-2698	SAN CIPRIAN	1,0	85,5	25,3	13:52	13:45	13:38
ZA-L-2698	ALTO DE LADIAIRO (P.M. 2ª Cat.)	2,2	87,7	23,1	13:56	13:48	13:41
ZA-L-2698	20 KM META FIN AVITUALLAMIENTO LIQUIDO	3,1	90,8	20,0	14:01	13:53	13:46
ZA-L-2698	CASTROMIL	4,1	94,9	15,9	14:08	13:59	13:52
ZA-L-2698	PROVINCIA DE OURENSE (C. Galega) OU-905	1,0	95,9	14,9	14:09	14:01	13:53
OU-905	Giro a la dcha COMIENZA P.M. 1ª Cat. 3,5 Km	0,3	96,2	14,6	14:10	14:01	13:54
SC	ALTO DE MARABÓN (P.M. 1ª Cat.)	3,5	99,7	11,1	14:16	14:07	13:59
SC	Giro Izq Alto de A Canda por OU-125	1,2	100,9	9,9	14:18	14:09	14:01
OU-105	PORTILLA DE A CANDA (NO PUNTUABLE)	0,2	101,1	9,7	14:18	14:09	14:01
OU-105	Giro Cerrado Izq por N-525 dir Puebla de Sanabria	1,5	102,6	8,2	14:21	14:12	14:03
N-525	PROVINCIA DE ZAMORA (CASTILLA Y LEON)	0,8	103,4	7,4	14:22	14:13	14:05
N-525	Tunel de A Canda (Iluminado) 441 m.	0,2	103,6	7,2	14:22	14:13	14:05
N-525	Rotonda por la Izq dir Lubian	3,6	107,2	3,6	14:28	14:19	14:10
SC	Giro Dcha dirección Lubian por ZA-106	0,4	107,6	3,2	14:29	14:19	14:11
ZA-106	LUBIAN	2,8	110,4	0,4	14:34	14:24	14:15
META	LUBIAN (GPS 42°02'06.8"N 6°54'24.6"W)	0,4	110,8	0,0	14:34	14:24	14:16

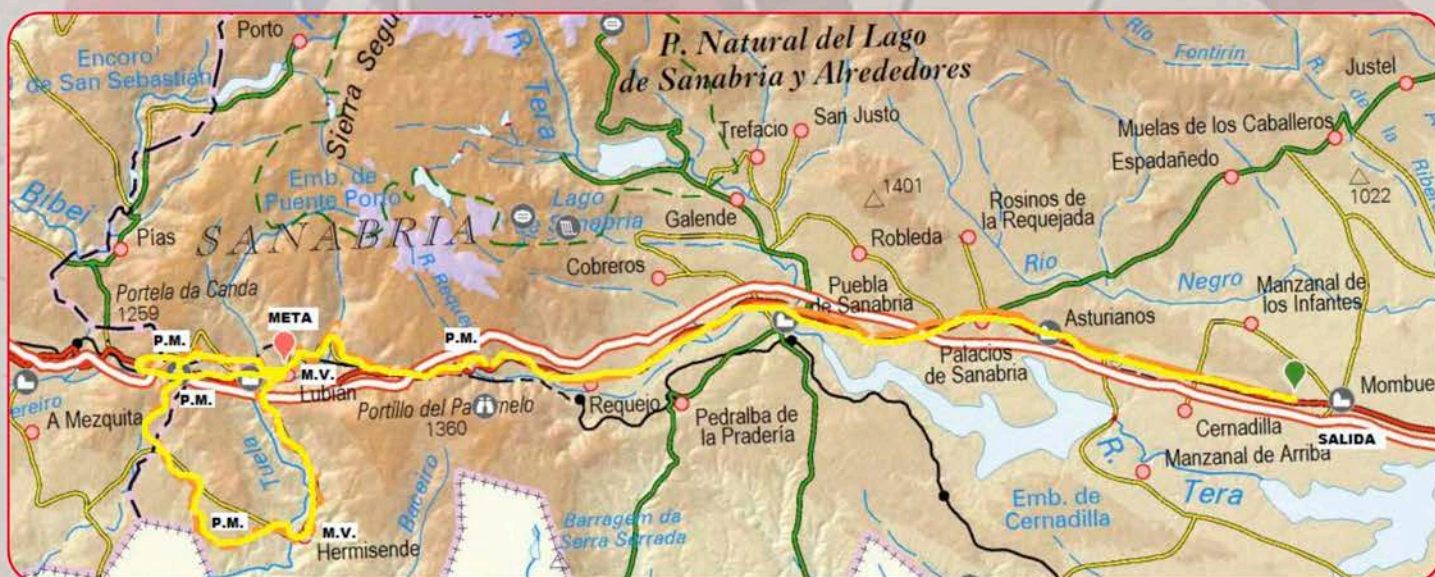
Salida: Mombuey

Meta: Lubián



1351 m

P.M. M.V. P.M. M.V. M.V. P.M. P.M.



41º VUELTA CICLISTA A ZAMORA
DEL 17 AL 21 DE JULIO DE 2024
ELITE Y SUB-23



5ª ETAPA
- VILLARALBO COBADÚ -
- VILLALAZAN -
21/07/24



5ª ETAPA EN LÍNEA
21 DE JULIO DEL 2024

CONCENTRACION Y FIRMA:		De 09:30 a 10:30 horas
COBADÚ (GPS 41°28'53.6"N 5°42'11.2"W)		ZA-610 VILLARALBO (ZAMORA)
LLAMADA CORREDORES:		10:35 horas
SALIDA NEUTRALIZADA:		10:40 horas
Instalaciones Cobadú, Via de Servicio, Rotonda ZA-610,		Rotonda CL-605 dir Arcenillas
Distancia de neutralización:		2,8 Km.
SALIDA REAL:		10:45 horas
ZA-605 Moralejo Selección		(GPS 41°28'19.7"N 5°42'09.3"W)
KILOMETROS TOTALES:		130,1 Km.

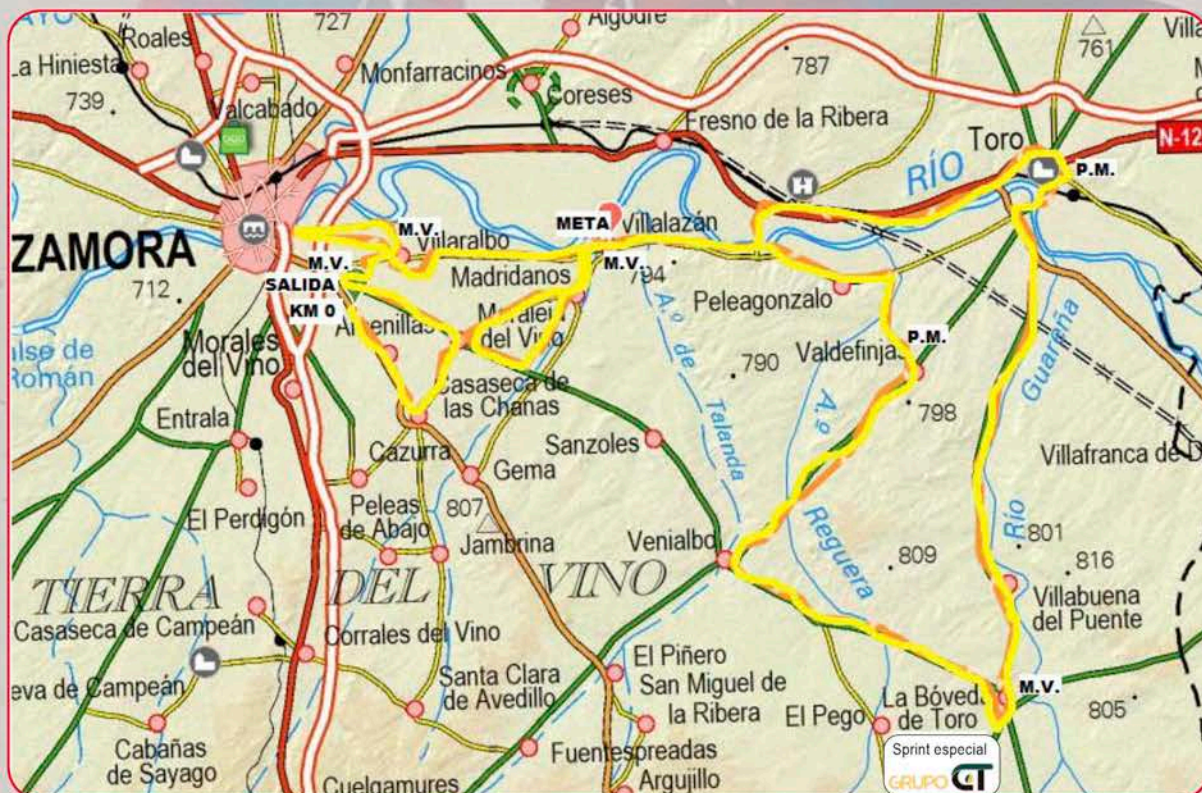
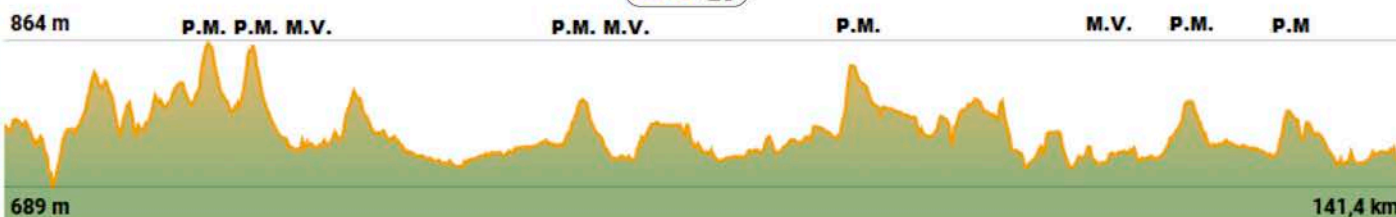
Itinerario	Kilómetros			Horarios Previstos		
	Parcial	Total	Faltan	41	43	45
ZAMORA						
URBANO COBADÚ (Neutralizada)	0,0	0,0	2,8	10:40	10:40	10:40
ZA-610 Rotonda Giro dcha. por ZA-610 dir a Zamora	0,3	0,3	2,5	10:42	10:42	10:42
ZA-610 Rotonda giro izda por CL-605 dir Arcenillas	0,6	0,9	1,6	10:43	10:43	10:43
ZA-605 KM 0 Moralejo Selección (41°28'19.7"N 5°42'09.3"W)	0,0	0,0	130,1	10:45	10:45	10:45
ZA-605 Arcenillas	2,0	2,0	128,1	10:47	10:47	10:47
ZA-605 Giro Izq Casaseca de las Chanas (Resaltos)	1,8	3,8	126,3	10:50	10:50	10:50
URBANO Casaseca de las Chanas Giro izda dir Moraleja por ZA-623 (obras)	0,5	4,3	125,8	10:51	10:51	10:50
ZA-623 Moraleja del Vino (Resaltos)	3,0	7,3	122,8	10:55	10:55	10:54
ZA-623 Giro izda dir Zamora por ZA-610	0,5	7,8	122,3	10:56	10:55	10:55
ZA-610 Puente COBADU	4,3	12,1	118,0	11:02	11:01	11:01
ZA-610 Rotonda derecha a vía de servicio COBADU	0,2	12,3	117,8	11:03	11:02	11:01
V.S. Cobadu (M.V.) (GPS 41°28'52.0"N 5°42'08.7"W)	0,4	12,7	117,4	11:03	11:02	11:01
C.A. Camino Raposeras Giro dcha dir Villaralbo por ZA-P-1102	1,3	14,0	116,1	11:05	11:04	11:03
ZA-P-1102 Rotonda por la Izq a Villaralbo	0,3	14,3	115,8	11:05	11:04	11:04
URBANO Villaralbo C/ Felix R. de la Fuente, Izq dir Prohibida C/ Ochavo, C. Viejo	0,8	15,1	115,0	11:07	11:06	11:05
C.A. Camino Viejo giro dcha Camino del Rio de Villaralbo	4,1	19,2	110,9	11:13	11:11	11:10
URBANO Villaralbo	3,4	22,6	107,5	11:18	11:16	11:15
URBANO Camino del Río HOTEL CASA AURELIA M.V.	0,8	23,4	106,7	11:19	11:17	11:16
CA Villaralbo de frente C/ Morales	0,3	23,7	106,4	11:19	11:18	11:16
URBANO Villaralbo giro izq por ZA-P-1102 a Toro	0,5	24,2	105,9	11:20	11:18	11:17
ZA-P-1102 Comienza avituallamiento Km 30 (Zona verde)	5,8	30,0	100,1	11:28	11:26	11:25
ZA-P-1102 Villalazan	2,6	32,6	97,5	11:32	11:30	11:28
ZA-P-1102 Villalazan (M.V.) (GPS 41°29'40.1"N 5°35'20.1"W)	0,3	32,9	97,2	11:33	11:30	11:28
ZA-P-1102 Peleagonzalo (Resaltos)	9,0	41,9	88,2	11:46	11:43	11:40
ZA-P-1102 Giro dcha a Valdefinjas por CA Comienza P.M. 3ª cat (3,1 km)	1,9	43,8	86,3	11:49	11:46	11:43
CA P.M. 3ª Cat. Alto Valdefinjas (GPS 41°27'38.1"N 5°27'22.7"W)	3,1	46,9	83,2	11:53	11:50	11:47
CA Giro dcha dir Valdefinjas por ZA-611	0,6	47,5	82,6	11:54	11:51	11:48
ZA-611 Valdefinjas (Exterior)	0,1	47,6	82,5	11:54	11:51	11:48
ZA-611 Venialbo	10,0	57,6	72,5	12:09	12:05	12:01
ZA-610 Venialbo giro izq por ZA-610 dir a Boveda de Toro	0,3	57,9	72,2	12:09	12:05	12:02
ZA-610 Giro dcha por C.A. Variante de Boveda de Toro	10,8	68,7	61,4	12:25	12:20	12:16
C.A. Premio Especial GRUPO CT ARIMA (41°20'33.3"N	0,7	69,4	60,7	12:26	12:21	12:17
C.A. Giro Izq por ZA-605 a Boveda de Toro	1,0	70,4	59,7	12:28	12:23	12:18
ZA-605 La Boveda de Toro (Resaltos)	0,3	70,7	59,4	12:28	12:23	12:19
ZA-605 La Boveda de Toro M.V. (41°20'32.1"N 5°24'35.1"W)	0,6	71,3	58,8	12:29	12:24	12:20
ZA-605 Villanueva del Puente	3,9	75,2	54,9	12:35	12:29	12:25
ZA-605 Giro izq por CL-602 a Toro	14,0	89,2	40,9	12:55	12:49	12:43
CL-602 Giro dcha por ZA-633 a Toro	1,4	90,6	39,5	12:57	12:51	12:45
ZA-633 Comienza P.M. (3ª Cat.) 1,9 Km	1,4	92,0	38,1	12:59	12:53	12:47
ZA-633 Giro Izq por ZA-633 Ctra Nueva Estación, Avda A. García	0,7	92,7	37,4	13:00	12:54	12:48
ZA-633 Toro	0,9	93,6	36,5	13:01	12:55	12:49
ZA-633 Alto de Montaña 3ª Cat. (41°31'15.3"N 5°23'09.1"W)	0,3	93,9	36,2	13:02	12:56	12:50
ZA-633 Toro Rotonda N-122 Izq por carril central Avd. C. Latorre	0,2	94,1	36,0	13:02	12:56	12:50



N-122	Toro Avd C. Latorre Rotoda N-122 de frente a Zamora	0,6	94,7	35,4	13:03	12:57	12:51
N-122	Toro Avd C. Latorre Rotoda N-122 de frente a Zamora	0,3	95,0	35,1	13:04	12:57	12:51
N-122	Toro Avd C. Latorre Rotoda bolardos dcha carril bici	0,4	95,4	34,7	13:04	12:58	12:52
N-122	Toro Avd C. Latorre Rotoda bolardos dcha carril bici	0,2	95,6	34,5	13:04	12:58	12:52
N-122	Toro Avd C. Latorre Rotoda N-122 de frente a Zamora	0,1	95,7	34,4	13:05	12:58	12:52
N-122	Giro izq por ZA-P-2102 a Villalazan	10,7	106,4	23,7	13:20	13:13	13:06
ZA-P-2102	Giro dcha por ZA-P-1102 a Villalazan	1,7	108,1	22,0	13:23	13:15	13:09
ZA-P-1102	Fin Avituallamiento 20 km Meta Zona Verde	2,0	110,1	20,0	13:26	13:18	13:11
ZA-P-1102	Villalazan	3,4	113,5	16,6	13:31	13:23	13:16
ZA-P-1102	Villalazan M.V. (41°29'40.1"N 5°35'20.1"W)	0,5	114,0	16,1	13:31	13:24	13:17
CA	Giro Izq por C.A. a Madridanos	0,9	114,9	15,2	13:33	13:25	13:18
CA	Madridanos	1,5	116,4	13,7	13:35	13:27	13:20
C.A.	Madridanos giro dcha por ZA-V-2104 a Moraleja del Vino	0,4	116,8	13,3	13:35	13:27	13:20
ZA-V-2104	Moraleja del Vino (Resaltos)	4,2	121,0	9,1	13:42	13:33	13:26
ZA-V-2104	Moraleja del Vino giro izq por Variante	0,1	121,1	9,0	13:42	13:33	13:26
ZA-V-2104	Moraleja del Vino giro izq por ZA-610 a Sanzoles	0,4	121,5	8,6	13:42	13:34	13:27
ZA-610	Giro izq por ZA-P-2101 a Bamba	2,3	123,8	6,3	13:46	13:37	13:30
ZA-P-2101	Bamba (Resaltos)	0,6	124,4	5,7	13:47	13:38	13:30
URBANO	Giro Izq cerrado por C.A. a Madridanos	0,5	124,9	5,2	13:47	13:39	13:31
C.A.	Madridanos	2,1	127,0	3,1	13:50	13:42	13:34
C.A.	Madridanos cruce de frente a Villalazan por C.A.	0,3	127,3	2,8	13:51	13:42	13:34
C.A.	Giro dcha por ZA-P-1102 a Villalazan	1,8	129,1	1,0	13:53	13:45	13:37
ZA-P-1102	Villalazan (Resaltos)	0,6	129,7	0,4	13:54	13:45	13:37
META	Villalazan (41°29'40.1"N 5°35'20.1"W)	0,4	130,1	0,0	13:55	13:46	13:38

Salida: Villaralbo 

Meta: Villalazan



ACTOS A CELEBRAR MIÉRCOLES 17 DE JULIO DE 2024



- HOTEL de ALBA - Ricobayo de Alba (Zamora) (GPS 41°32'04.8"N 5°59'11.1"W)



De 16:00 a 17:00 horas ENTREGA DE CREDENCIALES Y MATERIAL OFICIAL a personal de organización, comercial y medios de comunicación e inscripción de equipos participantes.

A las 17:30 horas Reunión de Directores Deportivos con el Jurado Técnico de la Prueba.

A las 18:30 horas Cierre de circuito para reconocimiento y calentamiento de los corredores.

A las 18:55 horas Corte de cinta por parte de las Autoridades.

A las 19:00 horas SALIDA DEL PRIMER CORREDOR resto de corredores de minuto en minuto.

A las 20:40 horas ENTREGA DE PREMIOS en la línea de meta.

OFICINAS PERMANENTES

Día	Salida	Llegada
Miércoles 17	Hostal del Río Ricobayo de Alba Línea de Salida	Hostal del Río Ricobayo de Alba Línea de Meta
Jueves 18	Ayto. Villalcampo Av. Portugal, 36 Villalcampo	Ayto. Muga de Sayago Plaza Carlos Pinilla, 10 Muga de Sayago
Viernes 19	Ayto. Carbajales de Alba Plaza Mayor, 1 Carbajales de Alba	Ayto. Santa Croya de Tera Plaza Mayor, 1 Santa Croya de Tera
Sábado 20	Ayto. Mombuey Carretera N-525 Mombuey	Ayto. Lubián C/ Souto da Feria, 7 Lubián
Domingo 21	COBADU ZA-610,1 Villaralbo	Ayto. de Villalazán Plaza, 1 Villalazán

CONTROL MÉDICO

Se efectuará cada final de etapa en la Zona de Meta, en el lugar habilitado para ello.

HOSPITALES DE REFERENCIA

Días 17,18,19 y 21 de Julio

1ª, 2ª, 3ª y 5ª Etapas

HOSPITAL RECOLETAS

C/ El Pinar, 7 - 49023 Zamora

Tif. 980 545 300

Día 20 de Julio

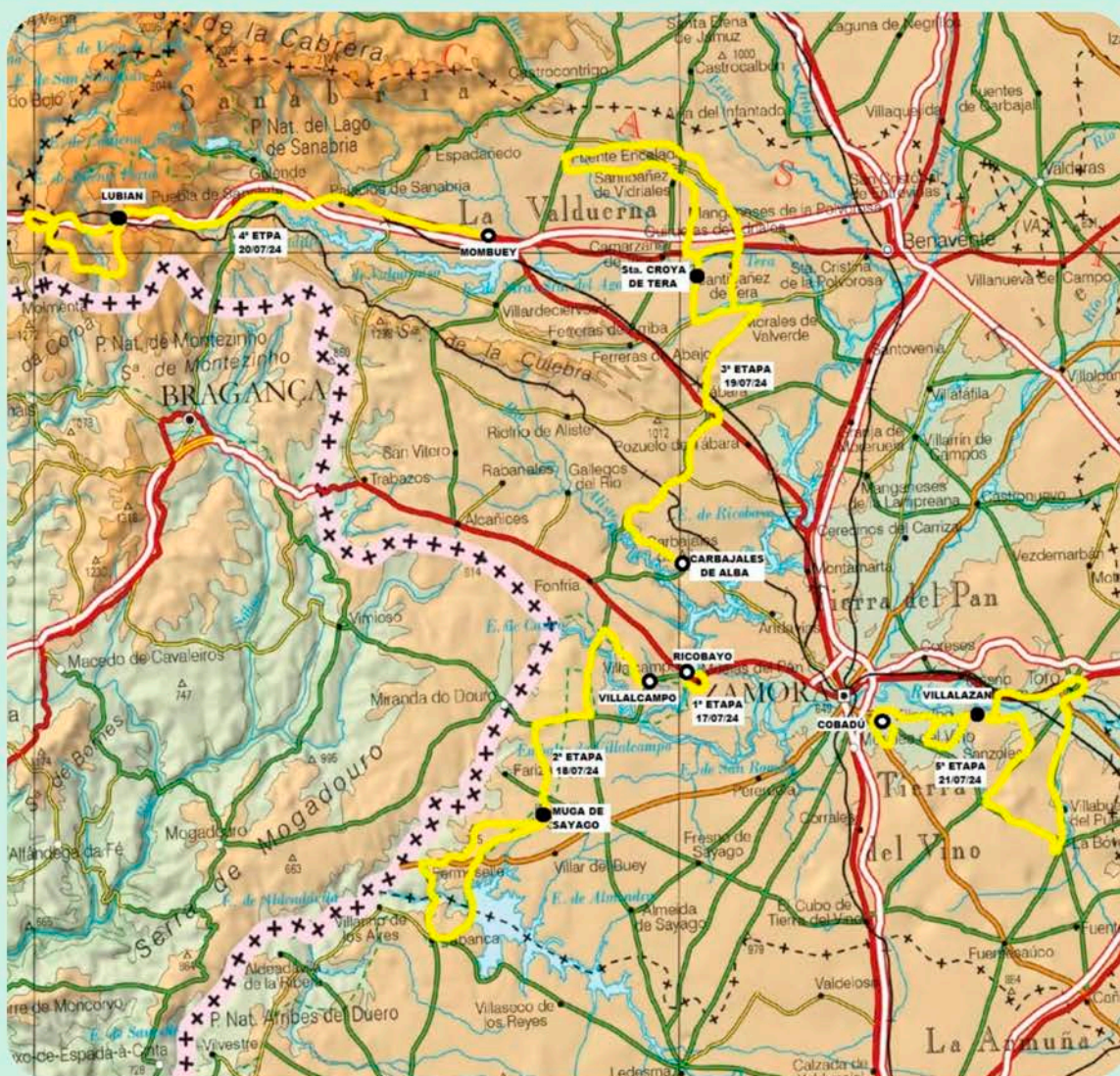
4ª Etapa

HOSPITAL PÚBLICO DE VERÍN

Avda. de Laza - 32600 Verín (Ourense)

Tif. 988 413 636

SALIDAS Y LLEGADAS 2024



Día	Etapa	De	A	Km	Modalidad
17 Julio	1ª	Ricobayo de Alba	Ricobayo de Alba	4,2	C.R.I.
18 Julio	2ª	Villalcampo	Muga de Sayago	110,2	Línea
19 Julio	3ª	Carbajales de Alba	Santa Croya de Tera	141,1	Línea
20 Julio	4ª	Mombuey	Lubián	110,8	Línea
21 Julio	5ª	Cobadú (Villaralbo)	Villalazán	130,1	Línea
KILÓMETROS TOTALES:				496.4 km	



DIPUTACION
de
ZAMORA



Ayuntamiento
Muelas del Pan



Ayuntamiento
Villalcampo



Ayuntamiento
Muga de Sayago



Ayuntamiento
Carbajales de Alba



Ayuntamiento
Santa Croya



Ayuntamiento
Mombuey



Ayuntamiento
Lubián



Ayuntamiento
Villaralbo



Ayuntamiento
Villalazán



www.bigmat.es



HOSTAL - RESTAURANTE
TOMASITA

